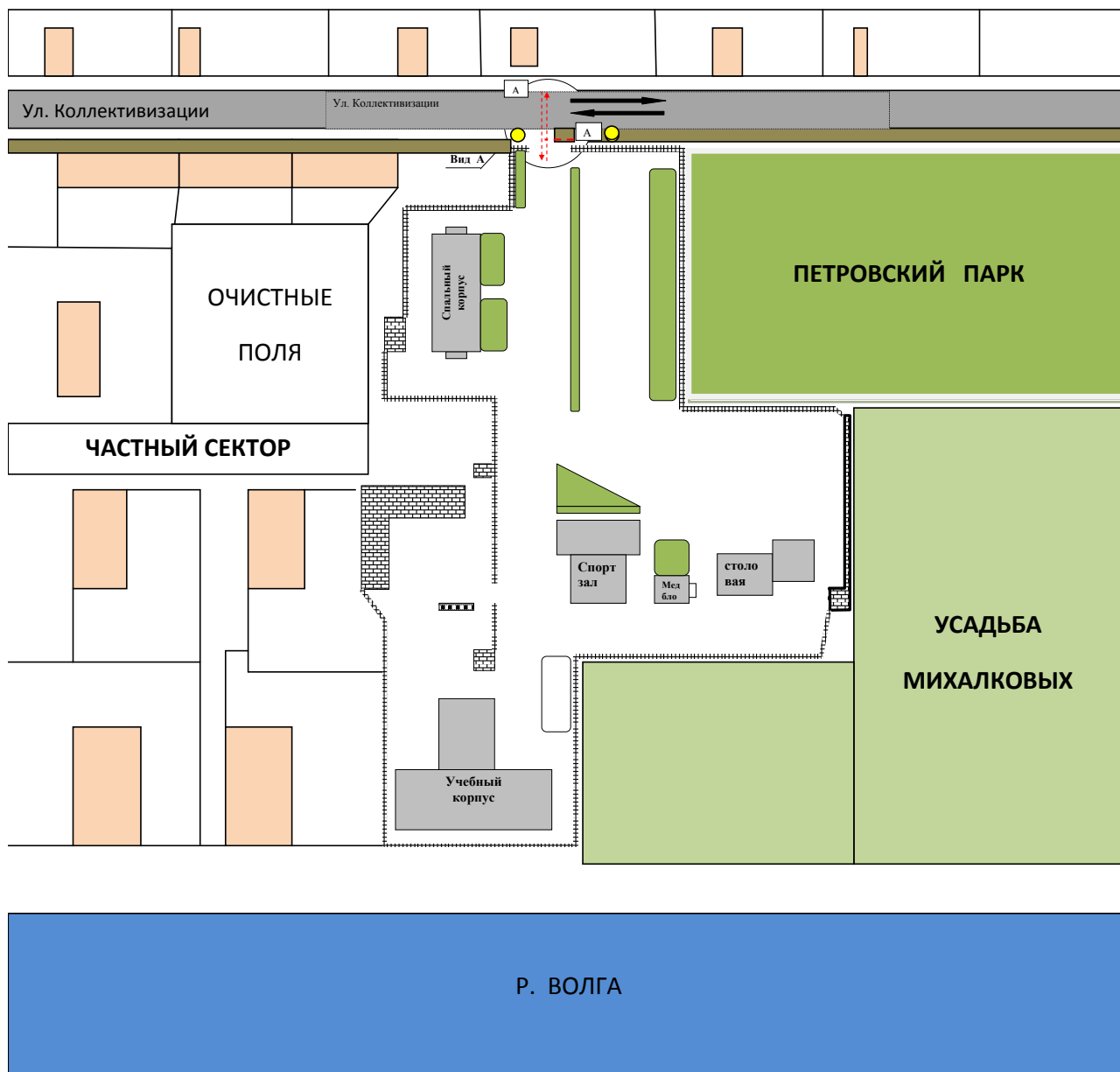








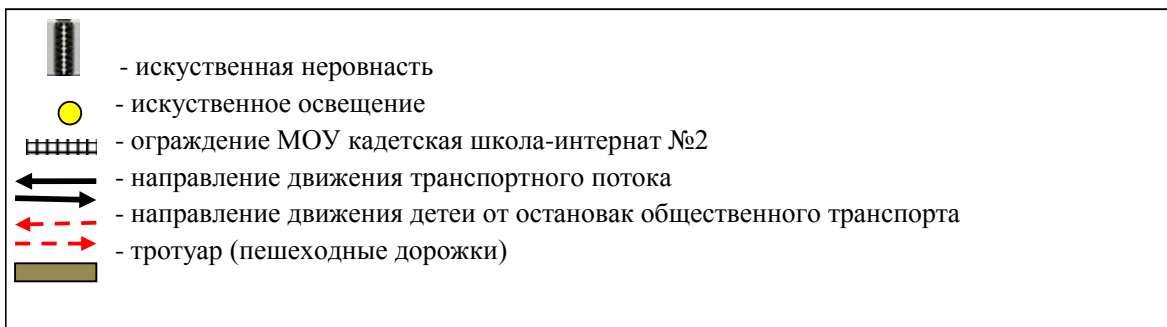
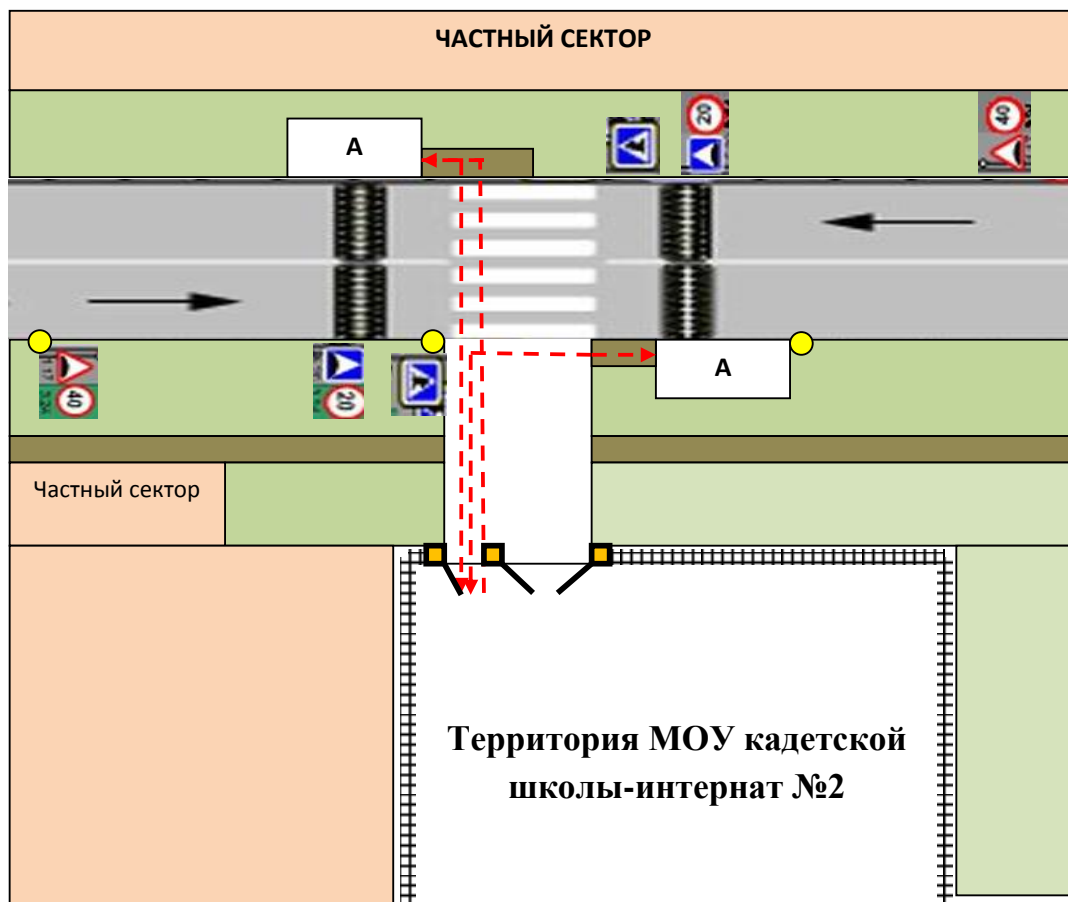
I. План-схемы ОУ.

План-схема района расположения МОУ кадетская школа-интернат №2, пути движения транспортных средств и обучающихся (воспитанников)


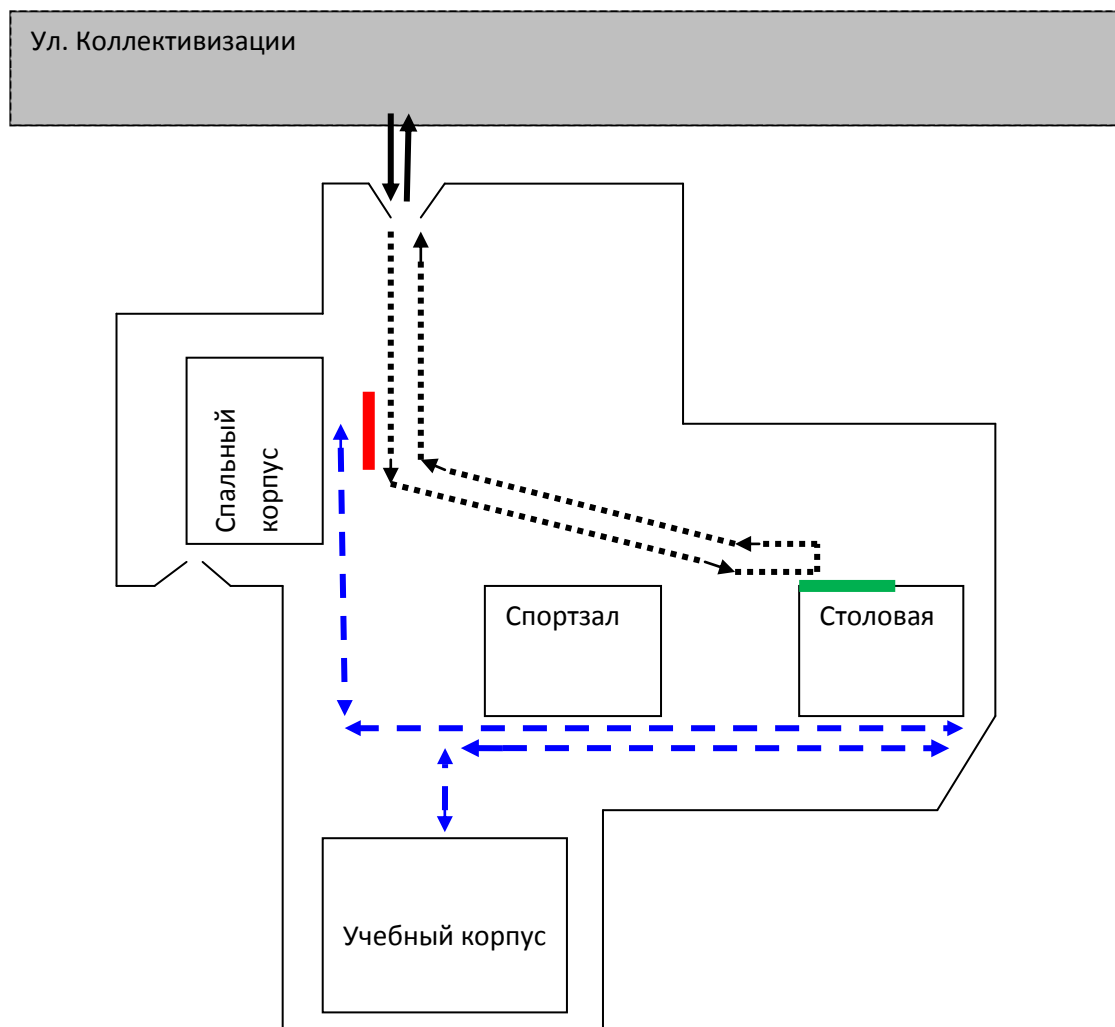


-  - частный сектор
-  - направление движения детей от остановки общественного транспорта
-  - направление движения транспортного потока
-  - искусственное освещение
-  - тротуар
-  - ограждение МОУ кадетской школы-интернат №2


Вид А



II. Пути движения транспортных средств к местам разгрузки/погрузки и рекомендуемые пути передвижения обучающихся (воспитанников) по территории МОУ кадетская школа-интернат №2



Въезд/выезд грузовых транспортных средств



Движение грузовых транспортных средств по территории образовательного учреждения



Движение детей и подростков на территории образовательного учреждения



Место посадки/высадки детей



Место разгрузки продуктов